Новая Тура

Республика Татарстан, Зеленодольский МР, Осиновское СП

Новая Тура

Площадь участка: 143.62 Га

Кадастровые номера: 16:20:000000:2691, 16:20:084501:70, 16:20:084501:71, 16:20:084401:131(частично)

ЗЕМЕЛЬНЫЙ УЧАСТОК ПОД КОМПЛЕКСНУЮ ЗАСТРОЙКУ

ЗЕМЕЛЬНЫЙ УЧАСТОК ПОД КОМПЛЕКСНУЮ ЗАСТРОЙКУ

РТ, Зеленодольский МР, Осиновское СП, Новая Тура

Площадь участка - 1**43.62 га**

Кадастровые номера: 16:20:000000:2691, 16:20:084501:70, 16:20:084501:71 и часть земельного участка с кадастровым номером: 16:20:084401:131

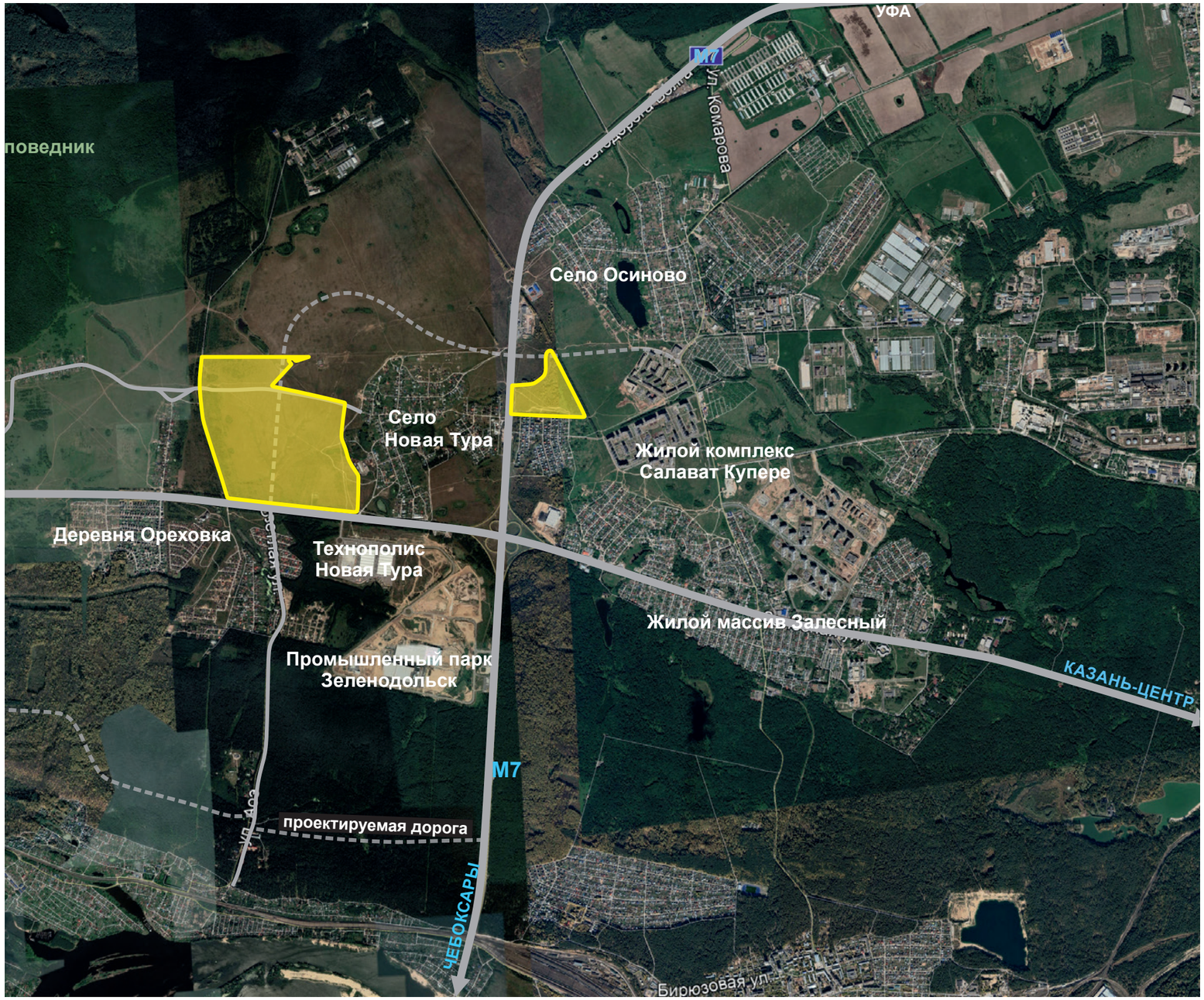

СИТУАЦИОННЫЙ ПЛАН

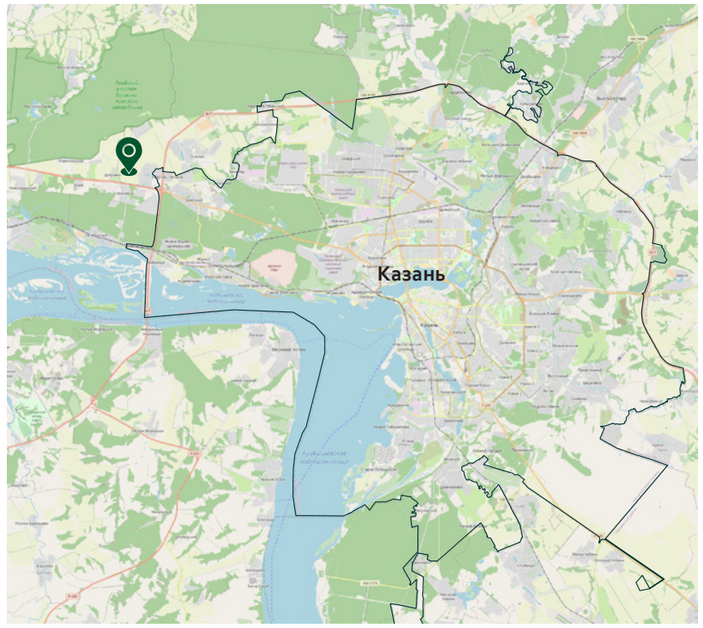

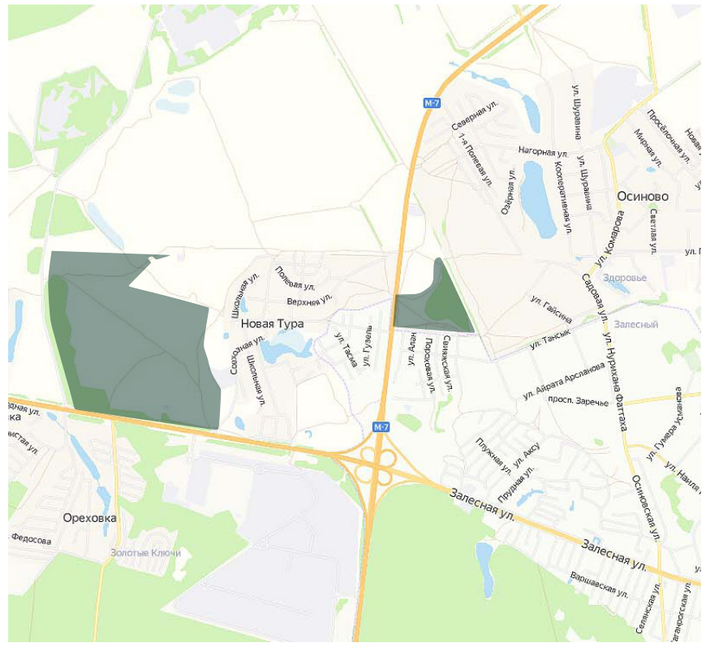

ЗЕМЕЛЬНЫЙ УЧАСТОК ПОД КОМПЛЕКСНУЮ ЗАСТРОЙКУ

РТ, Зеленодольский МР, Осиновское СП, Новая Тура

Площадь участка - 1**43.62 га**

Кадастровые номера: 16:20:000000:2691, 16:20:084501:70, 16:20:084501:71 и часть земельного участка с кадастровым номером: 16:20:084401:131

ПОТЕНЦИАЛ ЗАСТРОЙКИ: **937 000** **М²** КВАРТИР **44 500** **М²** КОММЕРЧЕСКИХ ПОМЕЩЕНИЙ

ASG INVEST

ЗЕМЕЛЬНЫЙ УЧАСТОК ПОД КОМПЛЕКСНУЮ ЗАСТРОЙКУ

Наш земельный банк более 25 000 га.
Подберем лучший участок для реализации Ваших проектов